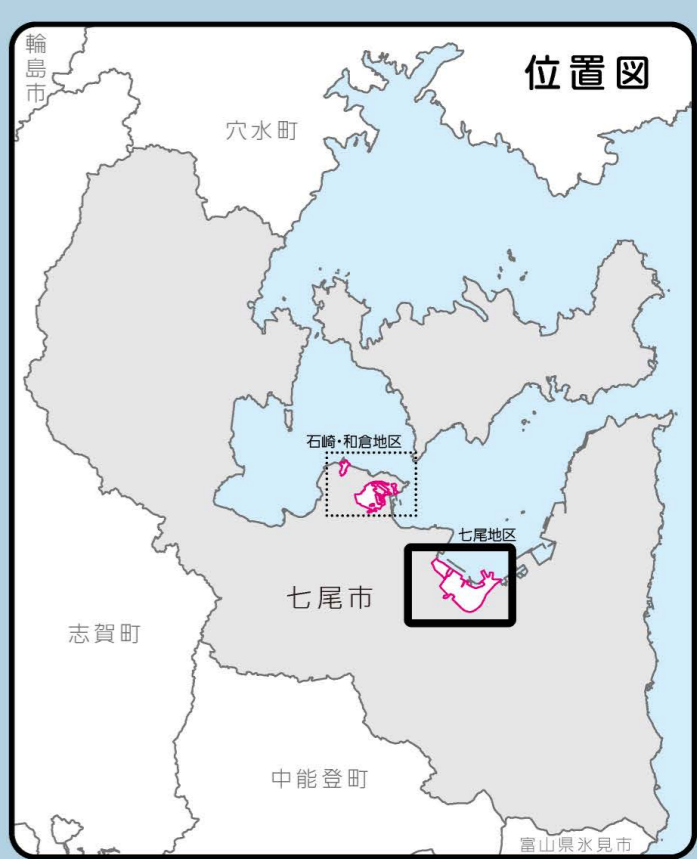


いざという時に備え、避難施設や集合場所、連絡先を書き込みましょう。

【想定最大規模】
1000年以上に1回の降雨
想定条件
この地図は、想定し得る最大規模の降雨【1000年以上に1回の降雨】が発生した場合の浸水状況を想定したものです。
1時間雨量 130mm

No	地区	名称	指定避難所 兼 指定緊急避難場所		指定緊急避難場所	
			洪水	内水	洪水	内水
1	御祓	御祓地区コミュニティセンター	○	○	○	○
2		七尾中学校	○	○	○	○
3		県立七尾高等学校	○	○	○	○
4	御祓	県立七尾城北高等学校	○	○	○	○
5		小丸山城址公園	○	○	○	○
6		県中能登総合事務所(駐車場)	○	×	○	×
7		桜町児童公園	○	×	○	×
8	西湊	西湊地区コミュニティセンター	○	○	○	○
9		小丸山小学校	○	○	○	○
10		七尾総合市民体育館	○	○	○	○
11		七尾市武道館	○	○	○	○
12		西部グラウンド	○	○	○	○
13		旧御祓中学校(運動場)	○	○	○	○
14		つつじが浜児童公園	○	×	○	×
15		西湊公園	○	○	○	○
16		山王小学校	○	○	○	○
17		みなとふれあいスポーツセンター	○	○	○	○
18	袖ヶ江	みなと小公園	×	×	×	×
19		湊町都市再開発用地	×	×	×	×
20		七尾マリンパーク	×	×	×	×
21	矢田郷	七尾東部用地(本府中グラウンドゴルフ場)	×	○	×	○
22		矢田郷児童公園	×	○	×	○

○利用可能 △指定緊急避難場所(指定避難所)より使用不可 ×利用不可
※令和6年能登半島地震に伴う応急仮設住宅の設置場所
●ただし、応急仮設住宅敷地内に影響のない周辺箇所とする
※内水浸水想定区域外に位置している指定避難所や指定緊急避難場所は、内水に対するシミュレーションを行っていないため大雨時には使用不可となる可能性があります。



関係機関の連絡先一覧

施設名	電話番号
緊急時 警察110 救急119	
七尾警察署	0767-53-0110
七尾鹿島消防本部 七尾消防署	0767-53-0119
和倉消防署	0767-62-0119
公立中能登総合病院	0767-52-6611
恵寿総合病院	0767-52-3211

凡例

- 指定避難所 (兼 指定緊急避難場所)
- 指定緊急避難場所
- 福祉避難所
- 主たる施設
- アンダーパス
- 水位観測所 河川カメラ
- 消防署など
- 警察署・交番
- 救急医療機関
- 河川
- 鉄道

浸水深区分

- 5m ~ 10m 未満
- 3m ~ 5m 未満
- 1m ~ 3m 未満
- 0.5m ~ 1m 未満
- 0.3m ~ 0.5m 未満
- 0.3m 未満

浸水深の目安

土砂災害警戒区域

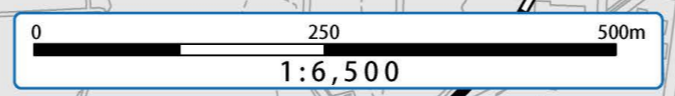
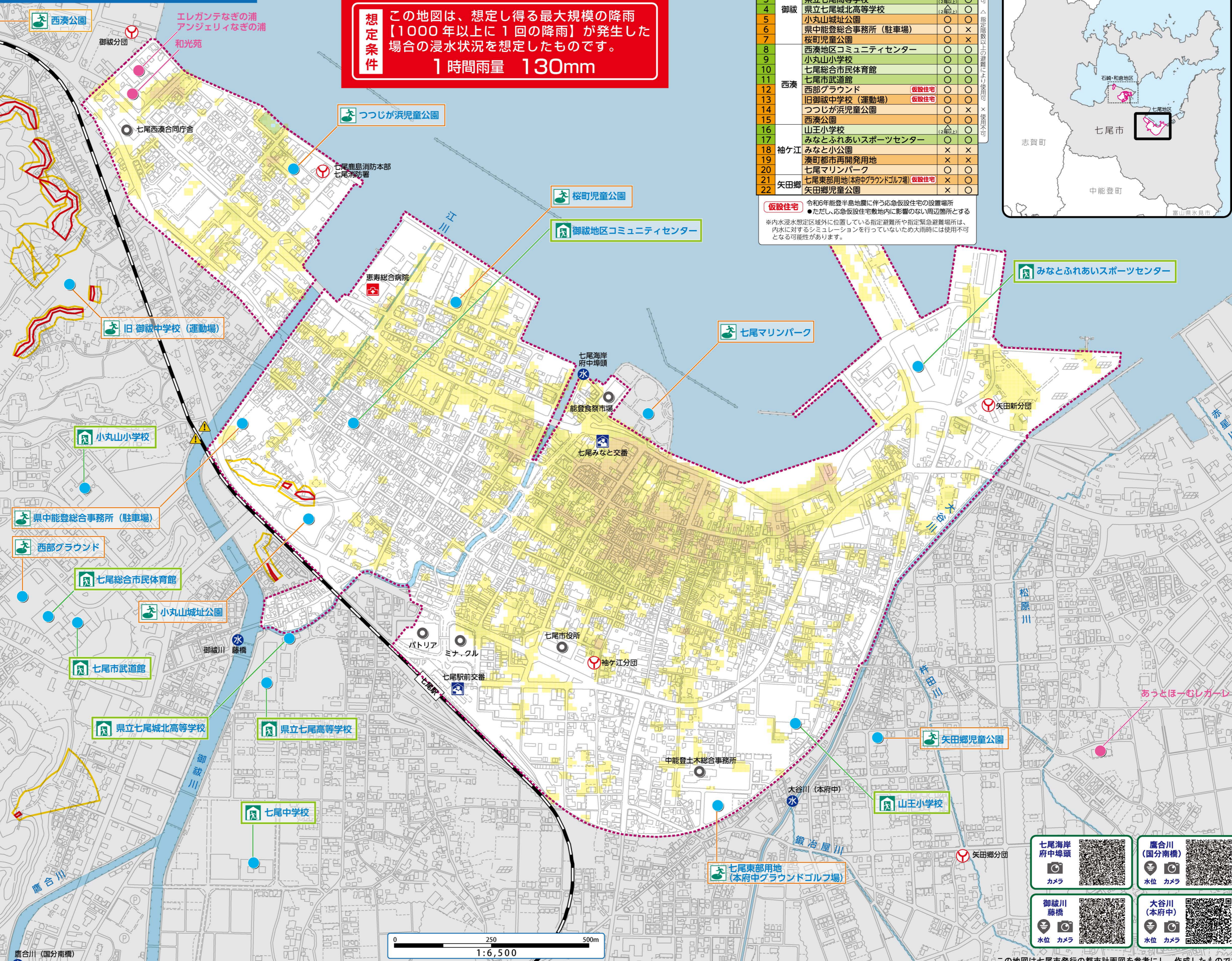
- 土砂災害特別警戒区域 (レッドゾーン)
- 土砂災害警戒区域 (イエローゾーン)

土砂災害警戒区域 (イエローゾーン) 土砂災害が発生した場合、住民等の生命又は身体に危害が生ずるおそれがある土地の区域。

土砂災害特別警戒区域 (レッドゾーン) 土砂災害が発生した場合に、建築物に損害が生じ、住民等の生命又は身体に著しい危害が生ずるおそれがあると認められる土地の区域。

●詳細なハザードマップを確認したいとき
●水防法と土砂災害防止法により、避難確保計画の作成等が義務付けられている要配慮者利用施設を確認したいとき

←左記の2次元コードを読み取る
または、七尾市HPから 七尾市内水ハザードマップ



この地図は七尾市発行の都市計画図を参考にし、作成したものです。