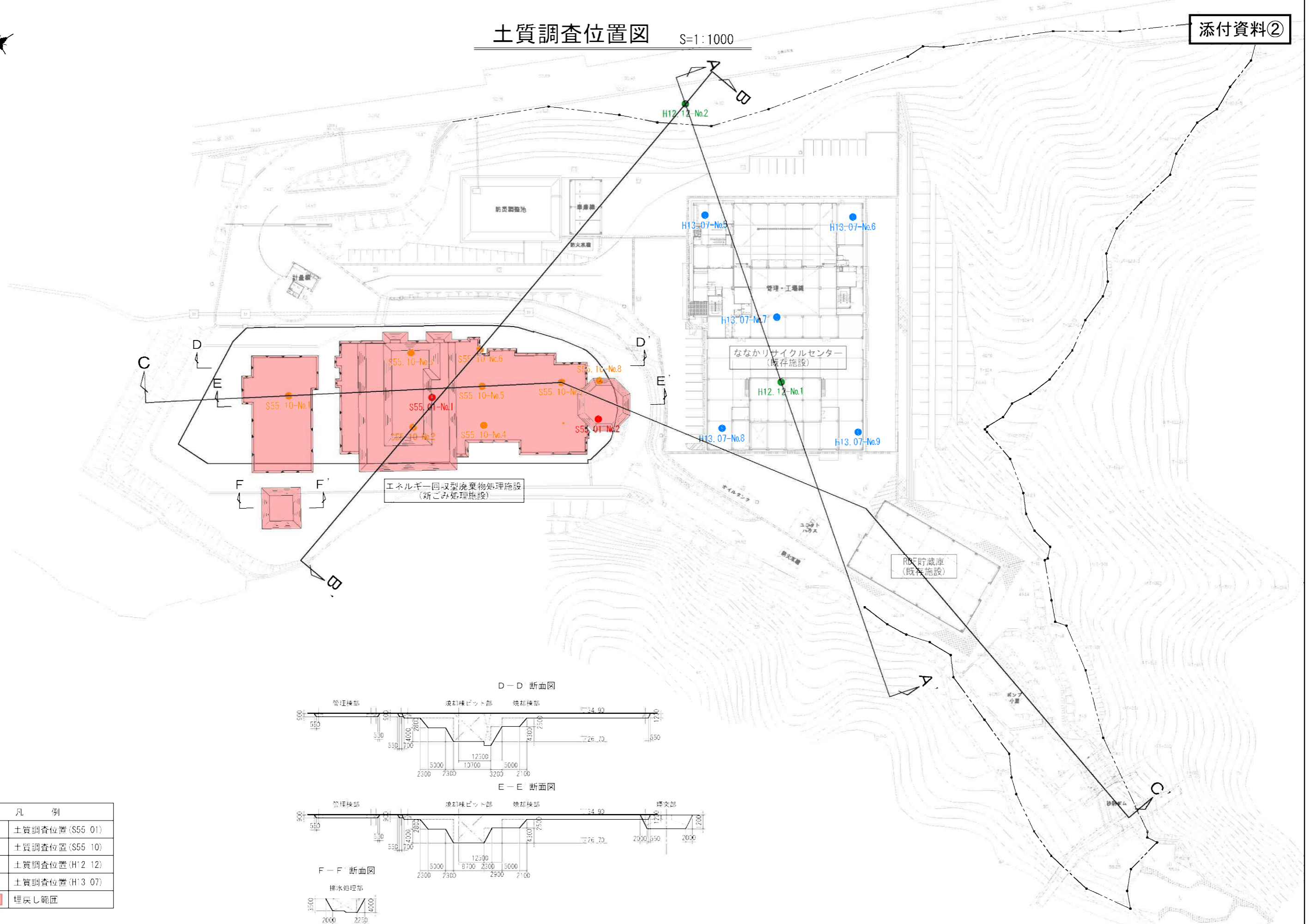


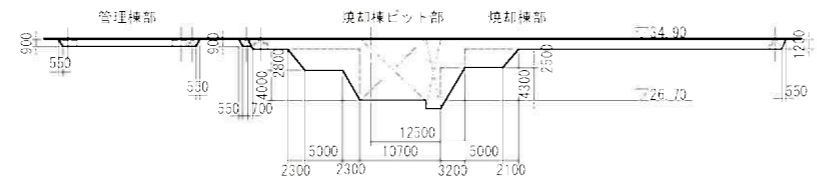
# 土質調査位置図

S=1:1000

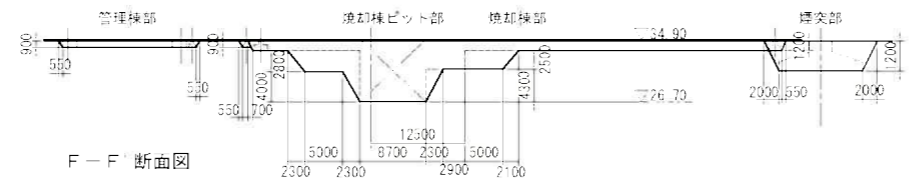
添付資料②



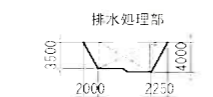
D-D 断面図



E-E 断面図



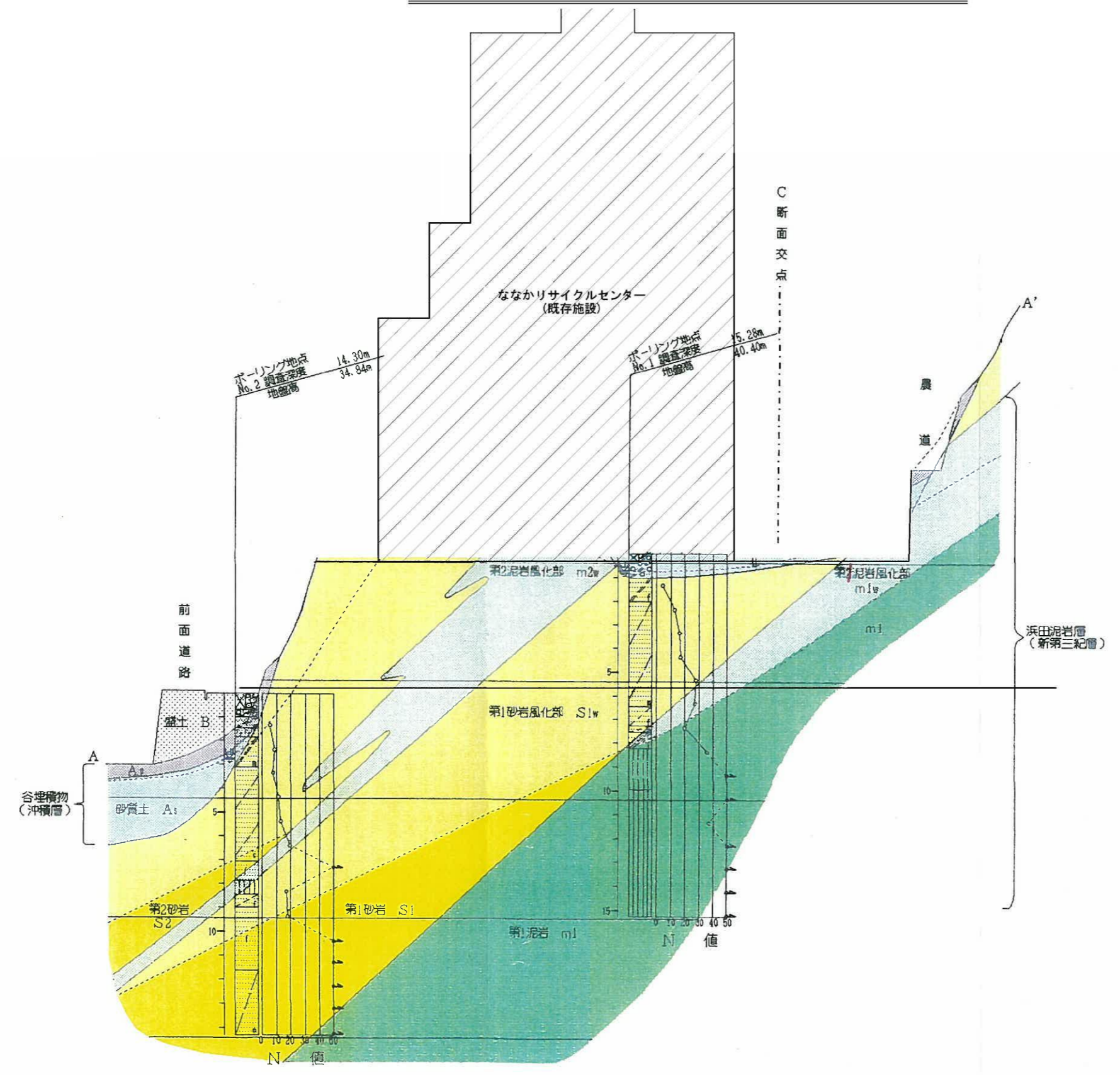
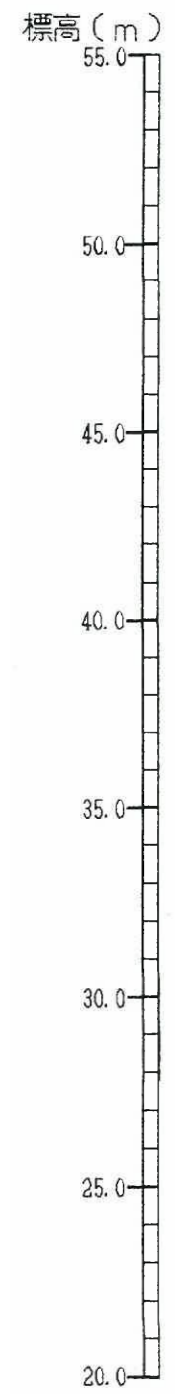
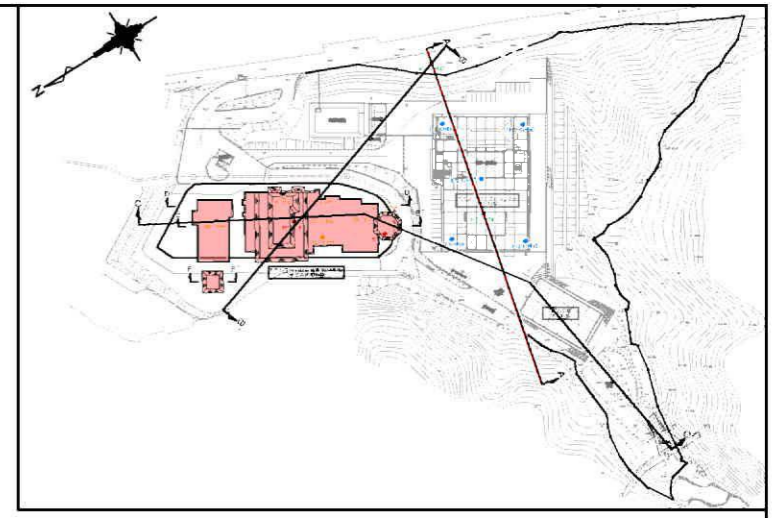
F-F 断面図



凡 例	
	土質調査位置 (S55-01)
	土質調査位置 (S55-10)
	土質調査位置 (H12-12)
	土質調査位置 (H13-07)
	埋戻し範囲

凡例	図番 No.							工事名 (仮称)エネルギー回収型廃棄物処理施設建設工事	図番							
	図名 No.							図名 土質調査位置図	縮尺 S=1:1000							
	承認	担当	記号	日付	記	事	承認	検	設	計	者	担	当	製	図	年月日

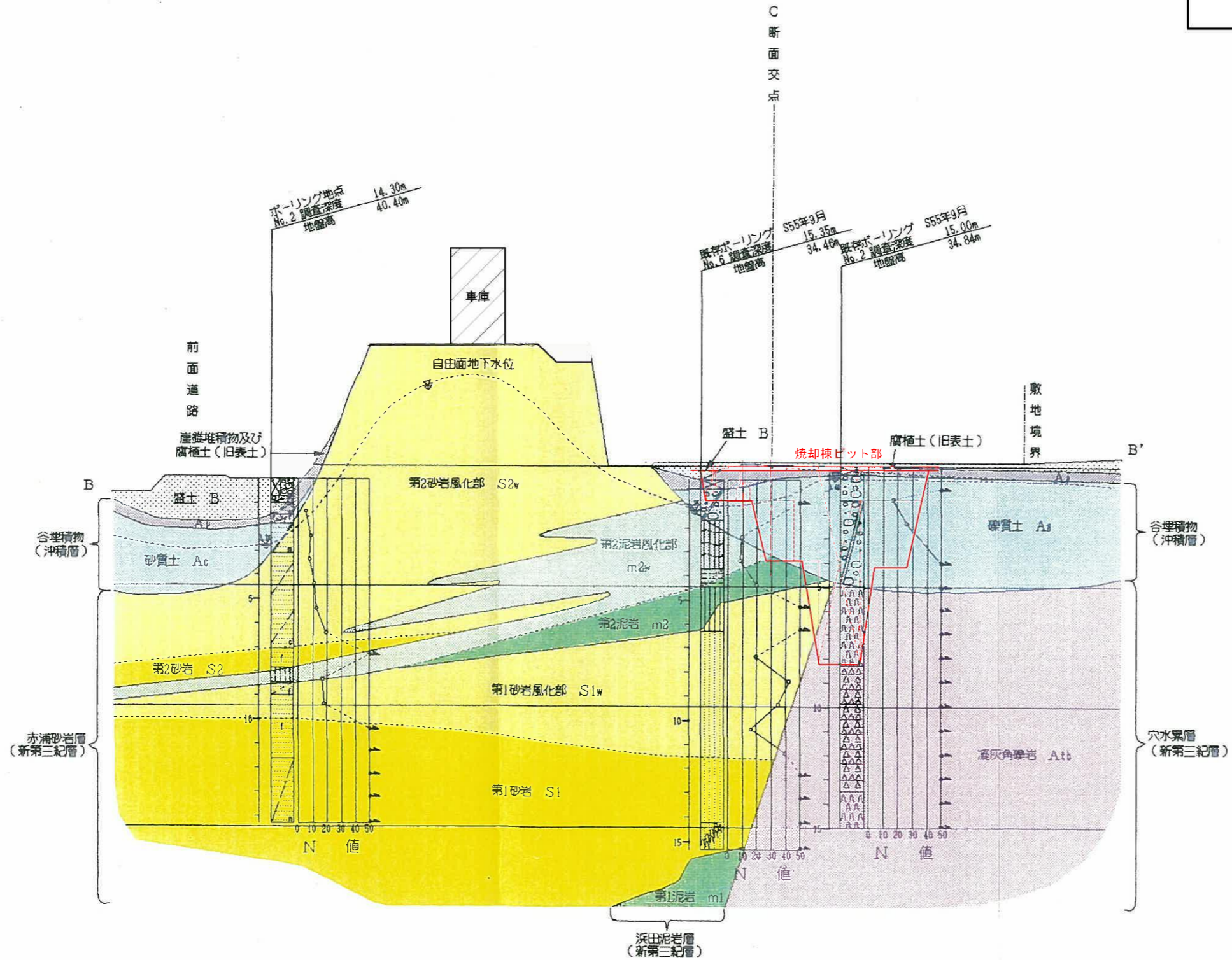
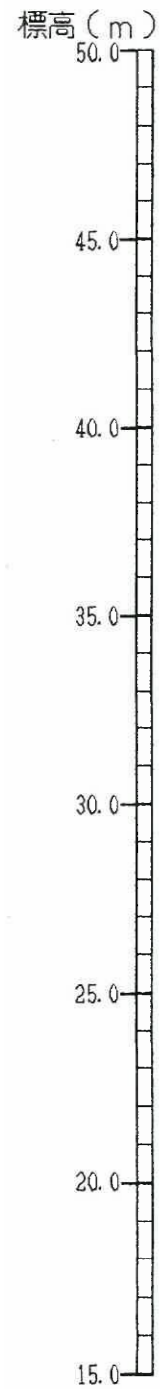
土質調査断面図(A-A'断面) 縦 1:200  
横 1:1000



〇〇株式会社施設整備事業測量調査業務委託 平成12年12月報告書 地質推定断面図(A-A'断面) 追加修正

凡例	JOB No.						工事名 (仮称)エネルギー回収型廃棄物処理施設建設工事	図番
	DWG No.						図面名 土質調査断面図(A-A'断面)	年月日
	承認	検図	設計者	担当	製図		縮尺 縦 1:200 横 1:1000	
	承認	担当	記号	日付	記事			

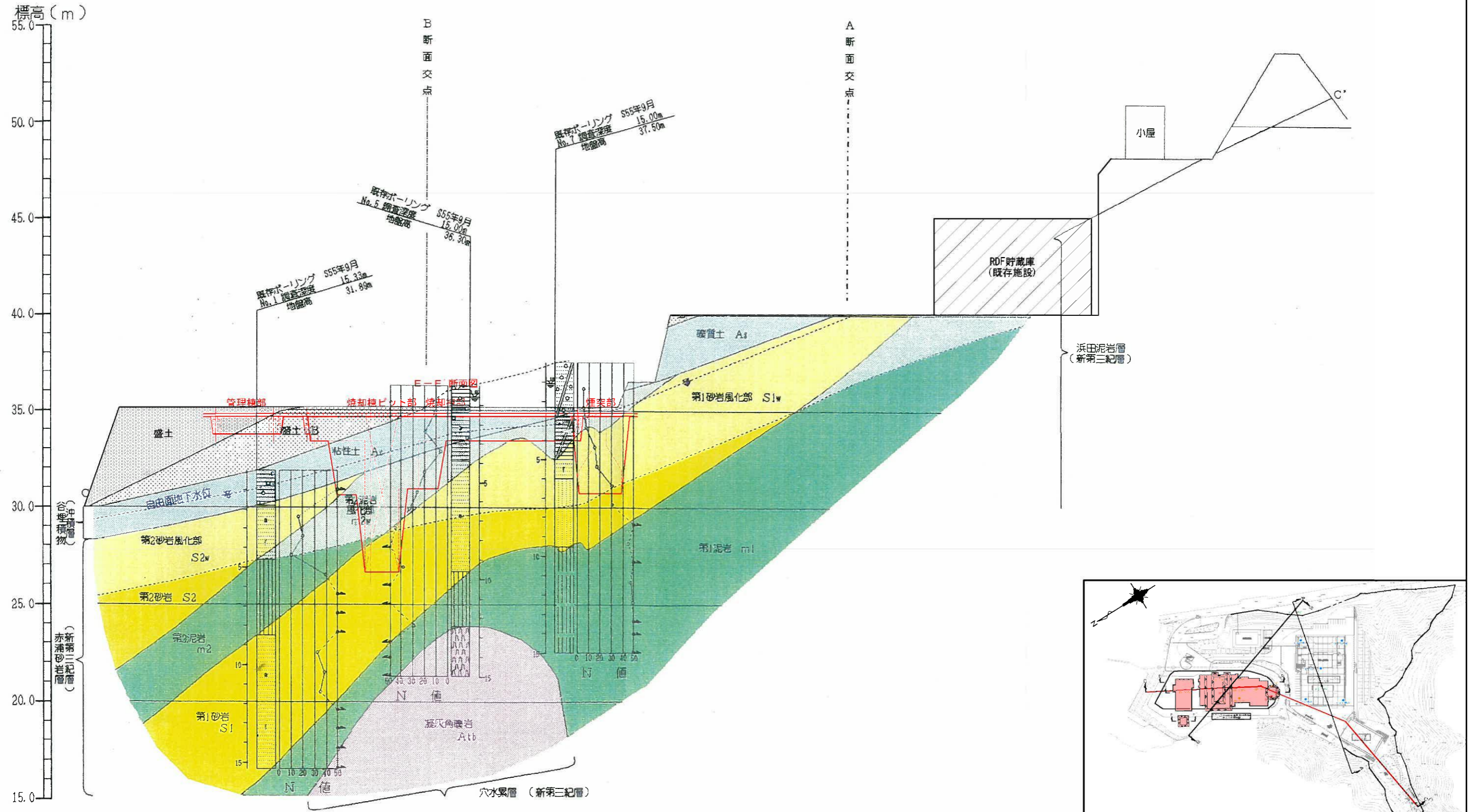
土質調査断面図(B-B'断面) 縦 1:200  
横 1:1000



株式会社形勢科化施設整備事業測量等調査業務委託 平成12年12月報告書 地質推定断面図(B-B'断面) 追加修正

凡例	JOB No.						工事名 (仮称)エネルギー回収型廃棄物処理施設建設工事	図番
	DWG No.						図面名 土質調査断面図(B-B'断面)	年月日
	承認	検図	設計者	担当	製図		縮尺 縦 1:200 横 1:1000	
	承認	担当	記号	日付	記事			

土質調査断面図(C-C'断面) 縦 1:200  
横 1:1000



株式会社環境技術センター 環境事業部 調査課 平成12年12月報告書 地質推定断面図(C-C'断面) 追加修正

凡例	JOB No.						工事名 (仮称)エネルギー回収型廃棄物処理施設建設工事	図番
	DWG No.						図面名 土質調査断面図(C-C'断面)	年月日
	承認	検図	設計者	担当	製図		縮尺 縦 1:200 横 1:1000	
	承認	担当	記号	日付	記事			