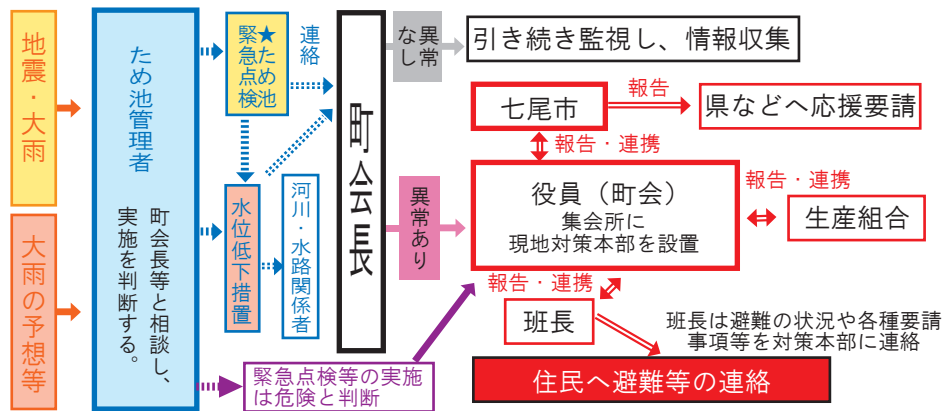


## 避難所

名称	所在地	電話番号
北陸電力七尾大田火力発電所 大田寮3F教養室	大田町114-2-4	☎ 52-6900(代)
藤平谷内集会所	大田町221-1	—
熊野神社(1次)	大田町3-25付近	—

## ため池の緊急管理体制



※ため池緊急点検・水位低下措置は人命を最優先し、点検を行う場合も十分な注意を払った上、実施してください。

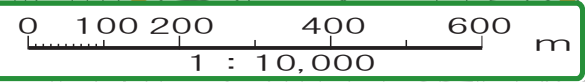
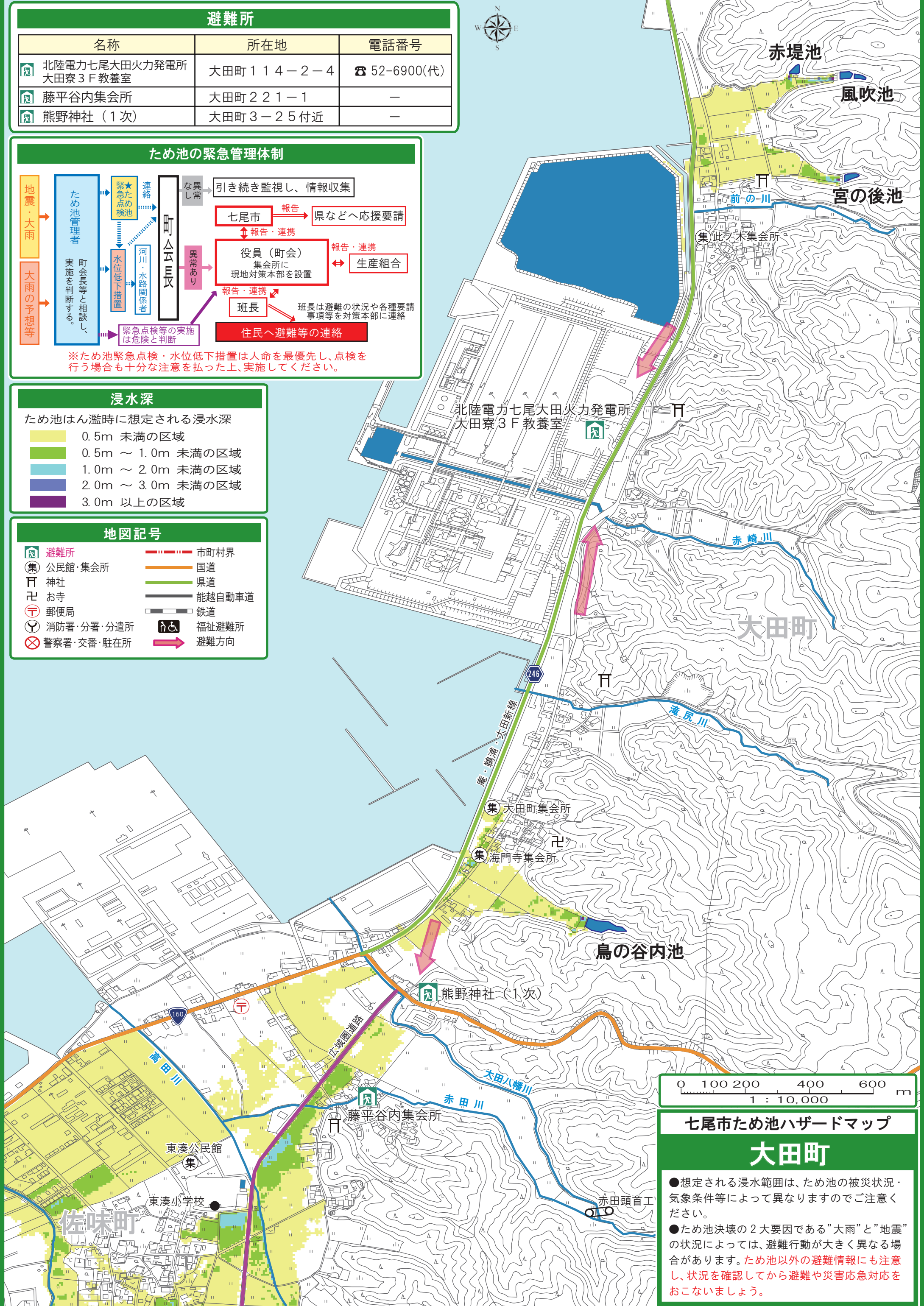
## 浸水深

ため池はん濫時に想定される浸水深

- 0.5m 未満の区域
- 0.5m ~ 1.0m 未満の区域
- 1.0m ~ 2.0m 未満の区域
- 2.0m ~ 3.0m 未満の区域
- 3.0m 以上の区域

## 地図記号

- |  |            |  |        |
|--|------------|--|--------|
|  | 避難所        |  | 市町村界   |
|  | 公民館・集会所    |  | 国道     |
|  | 神社         |  | 県道     |
|  | お寺         |  | 能越自動車道 |
|  | 郵便局        |  | 鉄道     |
|  | 消防署・分署・分遣所 |  | 福祉避難所  |
|  | 警察署・交番・駐在所 |  | 避難方向   |



## 七尾市ため池ハザードマップ 大田町

- 想定される浸水範囲は、ため池の被災状況・気象条件等によって異なりますのでご注意ください。
- ため池決壊の2大要因である“大雨”と“地震”の状況によっては、避難行動が大きく異なる場合があります。ため池以外の避難情報にも注意し、状況を確認してから避難や災害応急対応をおこなしましょう。