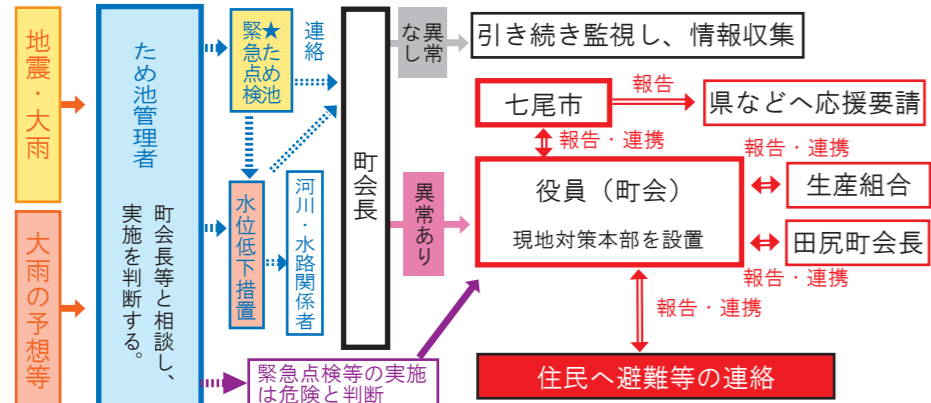


### ため池の緊急管理体制

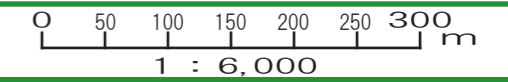


※ため池緊急点検・水位低下措置は人命を最優先し、点検を行う場合も十分な注意を払った上、実施してください。

### 七尾市ため池ハザードマップ

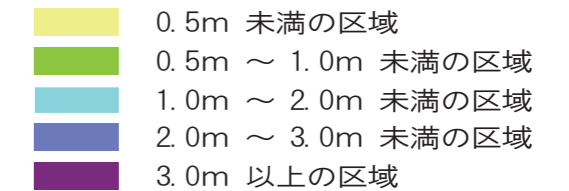
#### 能登島通町

●想定される浸水範囲は、ため池の被災状況・気象条件等によって異なりますのでご注意ください。  
●ため池決壊の2大要因である“大雨”と“地震”の状況によっては、避難行動が大きく異なる場合があります。ため池以外の避難情報にも注意し、状況を確認してから避難や災害応急対応をおこなしましょう。

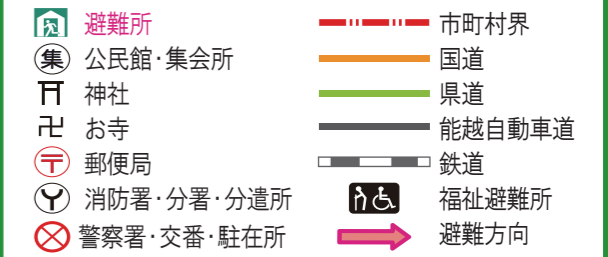


#### 浸水深

ため池はん濫時に想定される浸水深



#### 地図記号



#### 百万石町

避難所		
名称	所在地	電話番号
通集会所	能登島通町子47-1	☎ 85-2918

#### 田尻町

#### 久木町

#### 通町

#### 宮ノ本 (田尻町と共用)

#### ホソビヤチ

#### サンダ

#### 長浦町

注：大雨時には冠水する恐れがあり注意して避難してください。

注：大雨時には冠水する恐れがあり注意して避難してください。