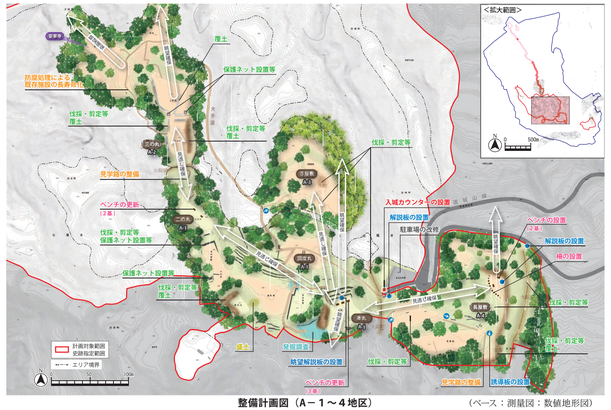

整備計画図（A－１～４地区）　（ベース：測量図：数値地形図）

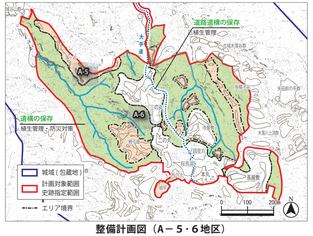

整備計画図（A－５・６地区）

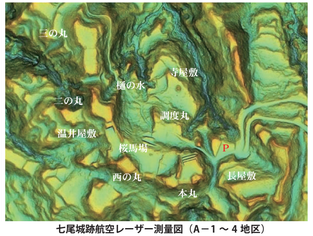

七尾城跡航空レーザー測量図（A－１～４地区）

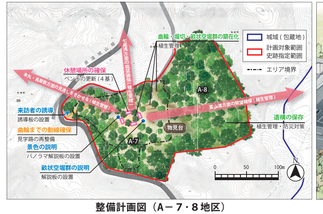

整備計画図（A－７・８地区）

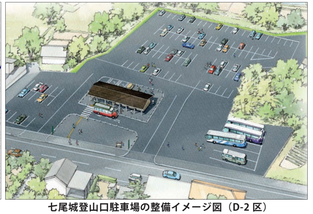

七尾城登山口駐車場の整備イメージ図（D-2 区）

城郭中心部の整備イメージ図

全体整備方針

基本理念を基に、本計画の実施期間としている令和３～ 12 年度までの 10 年間における重点事業項目を設けて、各地区の特性を基に整備方針を設定し、優先的に実施していく。本指定地においては、整備に先立ち史跡の追加指定や公有地化を目指す。

		計画対象範囲		
指定地内	城郭	A地区		A-1
				A-2
				A-3
				A-4
				A-5
				A-6
				A-7
				A-8
				A-9
	城郭（大手道）			A-10
指定地外		B地区		B
	城下（大手道）	C地区		C
		D地区		D-1
	城下			D-2
				D-3

A-1　本丸・二の丸
遺構の復旧や防災対策を行うとともに、計画的な発掘等各種調査により本史跡の学術的な価値を明らかにしていく。さらに、石垣や堀切等の顕在化や来訪者への利便性向上など活用を目的とした整備も行う。

A-2　三の丸
土塁・石列の保護・調査、植生管理による景観回復や隣接する本丸・二の丸地区との一体化を図る。

A-3　寺屋敷
遺構の復旧や防災対策を行うとともに、植生管理による本地区の特徴を示す通称“大城”などの顕在化や近接する本丸・二の丸地区との一体化を図る。

A-4　長屋敷
本史跡の本質的価値を構成する大堀切や塁線土塁の顕在化や動線整備による地区の公開を目指す。

A-5　中心部縁辺の曲輪群
現地踏査による遺構の遺存状況の把握に努め、適切な保存環境の形成を目指す。

A-6　中心部縁辺の斜面
遺構の遺存状況の把握に努め、適切な保存環境の形成を目指すとともに、大手道の遺構を表現した整備に向けて発掘等各種調査を行う。

A-7　物見台
見学路及び曲輪（眺望点）を再整備することで、来訪者を城郭中心部から展望台へ誘導し、回遊性を高める。特徴的な遺構である絵状空堀群の顕在化を図る。

A-8　曲輪外斜面
遺構の遺存状況の把握に努め、適切な保存環境の形成を目指す。

A-9　大手道（能越道高架下）
大手道が良好に遺存していることから、発掘調査成果を最大限活かした整備手法により、大手道の顕在化を図る。

A-10　大手道（赤坂口～）
植生管理や雨水排水処理による現地形の保全と来訪者の安全確保を図り、大手道の表示等整備に向けて発掘調査を行う。

B　大手道
既存の道路を活かして城下と城郭の顕在化を図る。

C・D-1　大手道
発掘調査等により大手道を解明し、史跡の追加指定を目指す。道路の簡易整備や案内板の設置、高屋敷北側の市有地の仮整備を行う。

D-2　七尾城登山口駐車場
城下における見学路の拠点として活用上必要な施設を整備する。令和２年度駐車場完成。令和３年度に便所・バスの停留所が完成予定。

D-3　七尾城史資料館・懐古館
施設の長寿命化やガイダンス機能を備えた代替施設の検討を図る。

※公有地化されていない場合は、土地所有者の理解と協力を得て調査や遺構の復旧を行う。

表　短期事業計画表

内容					前期					後期				
地区			項目	対象箇所	令和３年度（2021）	令和４年度（2022）	令和５年度（2023）	令和６年度（2024）	令和７年度（2025）	令和８年度（2026）	令和９年度（2027）	令和10年度（2028）	令和11年度（2029）	令和12年度（2030）
史跡指定地	A－１	本丸・二の丸	発掘調査および復元検討	**調度丸**	発掘調査	整理作業	報告書							
				桜馬場北側虎口							発掘調査	整理作業	報告書	
			表示等整備	**本丸西側虎口**				発掘調査	整理作業	報告書		実施設計	表示整備	
			石垣の復旧	**九尺石**		発掘調査	整理作業	報告書	石垣復旧					
						地盤調査	実施設計							
				本丸北側斜面		地盤調査	実施設計	石垣復旧						
				その他	石垣調査（調査から不足）		石垣調査（調査から不足）（保存整備計画策定）			実施設計	石垣復旧		規模のまま延長	
			植生管理		植生管理	実施設計	伐採・剪定	実施設計	伐採・剪定					
			活用上必要な施設整備			実施設計	更新・新設							
			本丸駐車場の改修			実施設計	改修							
	2	三の丸	植生管理		植生調査			実施設計	伐採・剪定					
			活用上必要な施設整備				実施設計	更新・新設						
			石垣の復旧		石垣調査（調査から不足）		石垣調査（保存整備計画策定）					実施設計	石垣復旧	
	3	寺屋敷	植生管理		植生調査				実施設計	伐採・剪定				
			活用上必要な施設整備					実施設計	更新・新設					
			石垣の復旧		石垣調査（調査から不足）		石垣調査（保存整備計画策定）					実施設計	石垣復旧	
	4	長屋敷	植生管理		植生調査					実施設計	伐採・剪定			
			活用上必要な施設整備						実施設計	更新・新設				
			石垣の復旧		石垣調査（調査から不足）		石垣調査（保存整備計画策定）					実施設計	石垣復旧	
	5	中心部縁辺の曲輪群	活用上必要な施設整備		文化財公開活用									
	6	中心部縁辺の斜面	大手道の保存整備				実施設計	整備						
	7	物見台	植生管理		植生調査						実施設計	伐採・剪定		
			活用上必要な施設整備							実施設計	更新・新設			
	8	曲輪外・斜面	活用上必要な施設整備							実施設計	整備			
			植生管理・防災対策		文化財公開活用									
	9	大手道	大手道の復元展示			実施設計		整備						
	10	大手道	**大手道の保存整備**			実施設計		整備						
史跡指定地外	B	大手道	活用上必要な施設整備			実施設計	整備							
	C	大手道	**発掘調査**		整理作業		報告書				発掘調査	整理作業		報告書
	D－１	大手道	活用上必要な施設整備			実施設計	整備							
	2	七尾城登山口駐車場	**便所建設**		実施設計	整備								
			活用上必要な施設整備		実施設計	整備								
	3	七尾城史資料館・懐古館	活用上必要な施設整備						七尾城史資料館の取り扱い決定後に必要な施設整備を行う					

重点事業項目：短期事業計画の中でも優先的に実施していく項目と位置付ける。

★の実施設計および施工監理は専門業者に外部委託する。

本丸駐車場の改修・便所建設・諸施設の更新および新設・植生管理は七尾市が直営で設計・監理を行う。